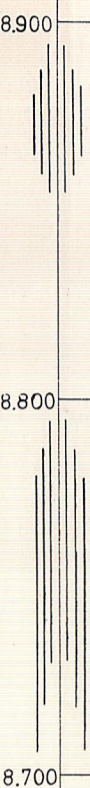
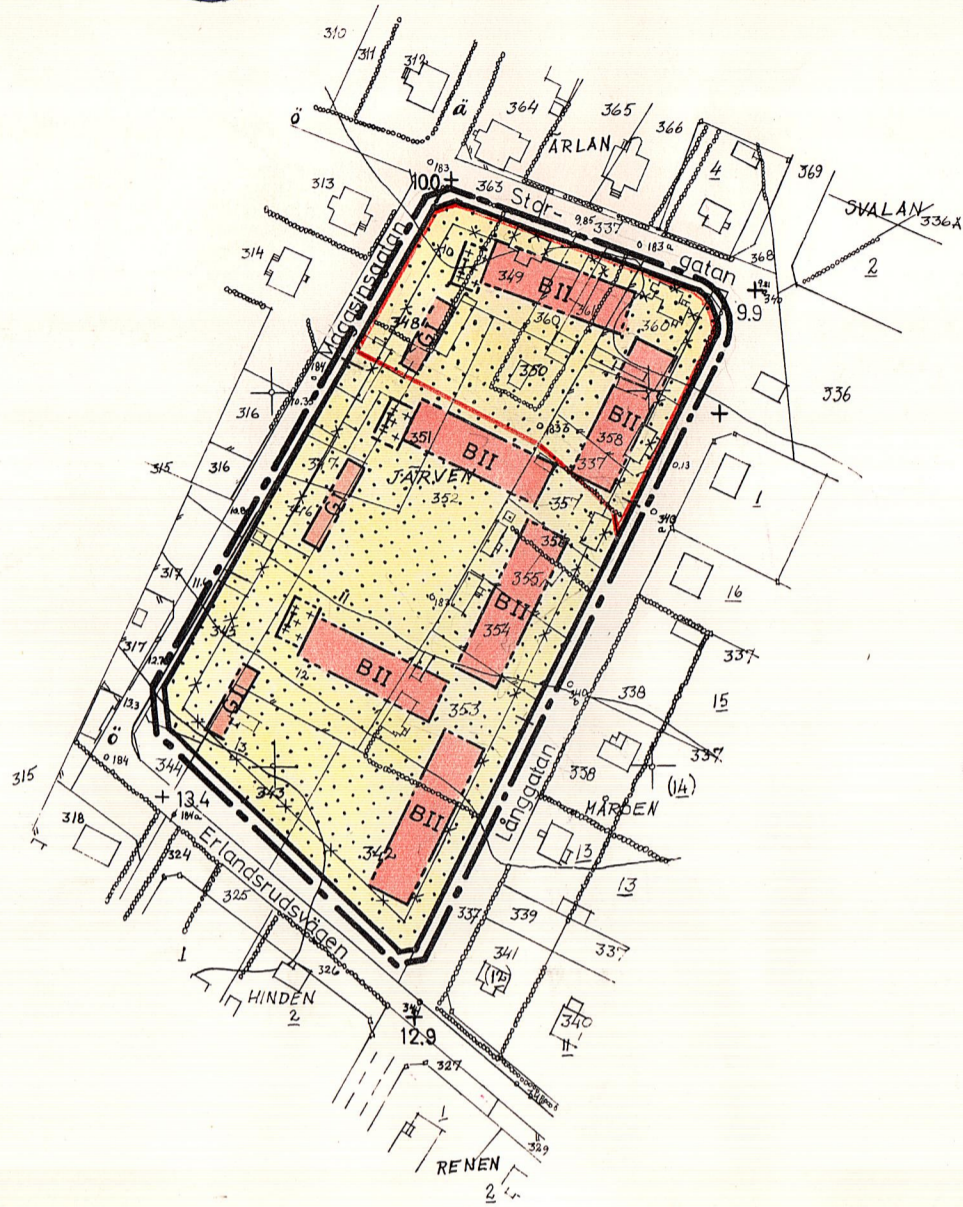


# FÖRSLAG TILL ÄNDRING AV STADSPLANEN FÖR KV. JÄRVEN I MELLERUD, MELLERUDS KOMMUN.

MELLERUD 1 MAJ 1971

*Waldemar*  
STADSARKITEKT



## BETECKNINGAR

### Grundkarta (Bef. förhållanden):

- Fastighetsgräns
- - - - - Vägar
- Byggnad
- ⋯ Häck
- == Dike
- ~ Nivåkurvor i meter över samhällets nollplan

### Stadsplanekarta:

- Stadsplanegräns
- Gällande områdes- och bestämmelsegräns
- \* \* \* \* \* " " " " , avsedd att utgå
- - - - - Gatu-, kvarters- och annan områdesgräns
- - - - - Bestämmelsegräns
- - - - - Gränslinjer ej avsedda att fastställas
- B Område för bostadsändamål
- G " " garageändamål
- ⋯ Mark som icke får bebyggas
- I, II Antal våningar
- + + + + + Mark för uthus o. dyl.
- I LÄNSSTYRELSENS BESLUT ANGIVEN GRÄNSLINJE

Förslaget antaget av byggnadsnämnden den 13/9 1971


Betygar i tjänsten;

*Emman Schugrüt*  
Byggnadsnämndens ordförande

Tillhör Länsstyrelsens i  
Älvsborgs län beslut den  
2.5.1972

*Börje Stigler*, betygar

SKALA 1:2000



Grundkarta upprättad av stadsingenjör S.Nyström  
och kompletterad av lantmätare T.Löfgren.

7.000

7.100