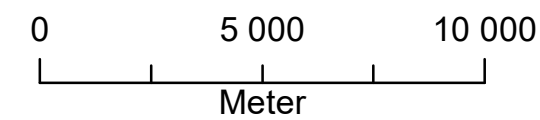


## Teckenförklaring

- Primär skyddszon
- Sekundär skyddszon
- Tertiär skyddszon

Koordinatsystem: SWEREF 99  
 Höjdsystem: RH2000  
 Ursprung underlagskarta: Lantmäteriet

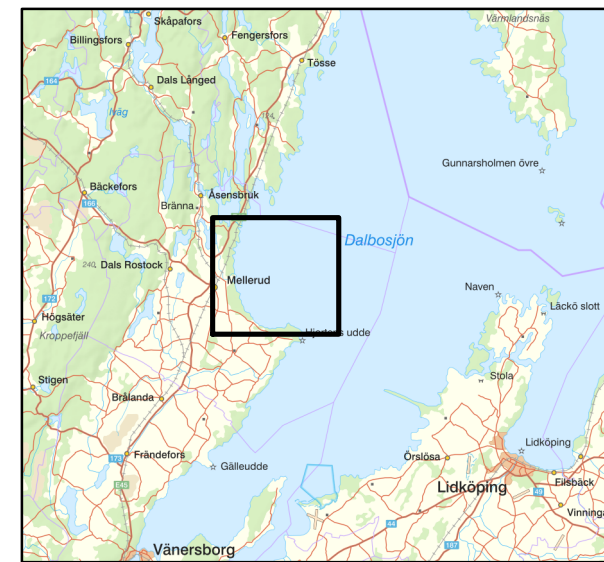
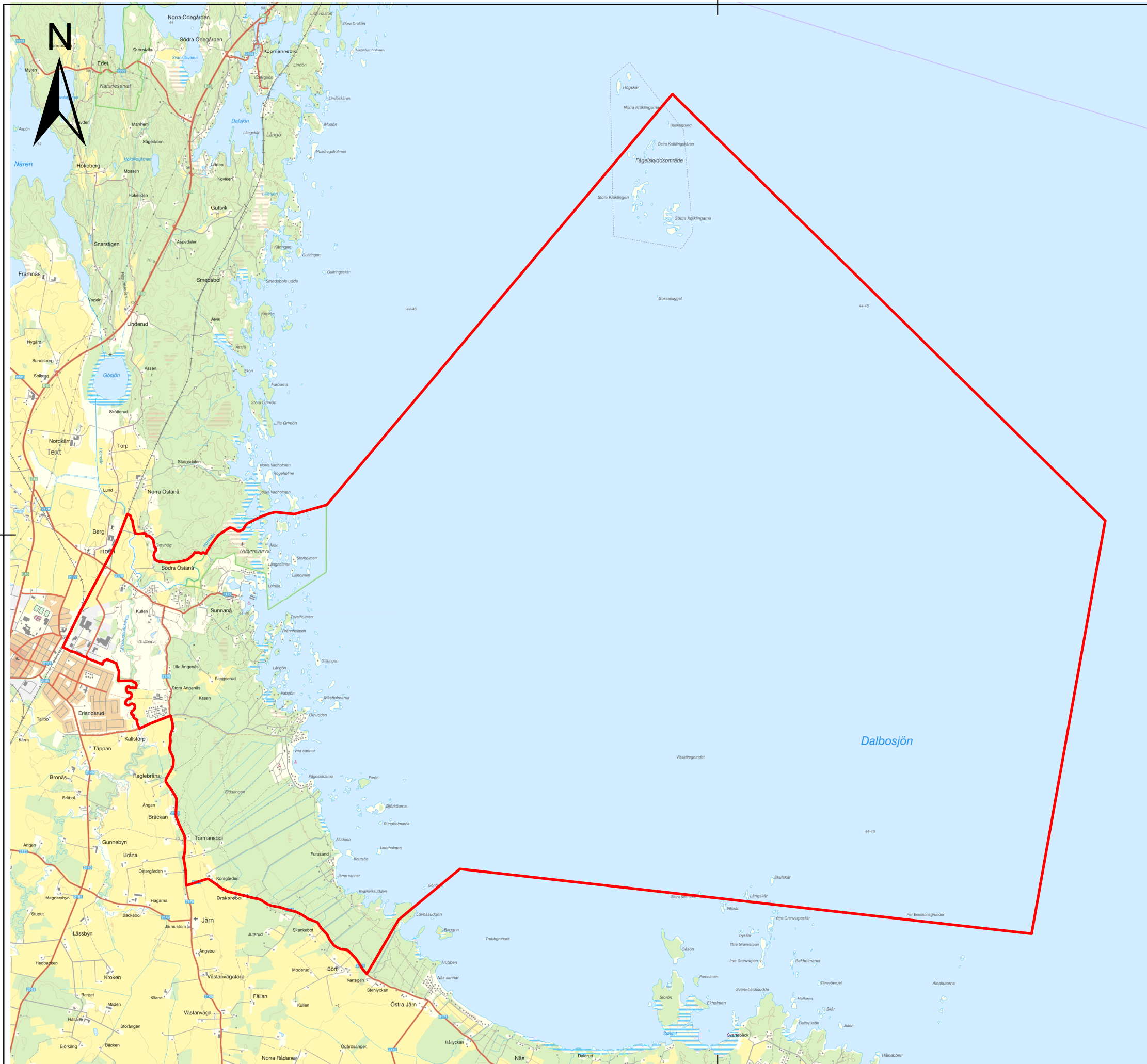


### BILAGA 3. FÖRSLAG PÅ VATTENSKYDDSDOMRÅDE FÖR VITA SANNARS VATTENTÄKT



UPPDRAG NR 758567	RITAD AV C.Lundström	HANDLÄGGARE C.Lundström
ANSVARIG		GRANSKAD AV J.Myrland
DATUM 2023-12-12	GRANSKNINGSDATUM	REV. DATUM
FORMAT	SKALA	BILAGA/RITNINGNUMMER

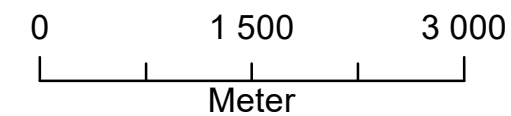




## Teckenförklaring

 Primär skyddszon

Koordinatsystem: SWEREF 99  
 Höjdsystem: RH2000  
 Ursprung underlagskarta: Lantmäteriet

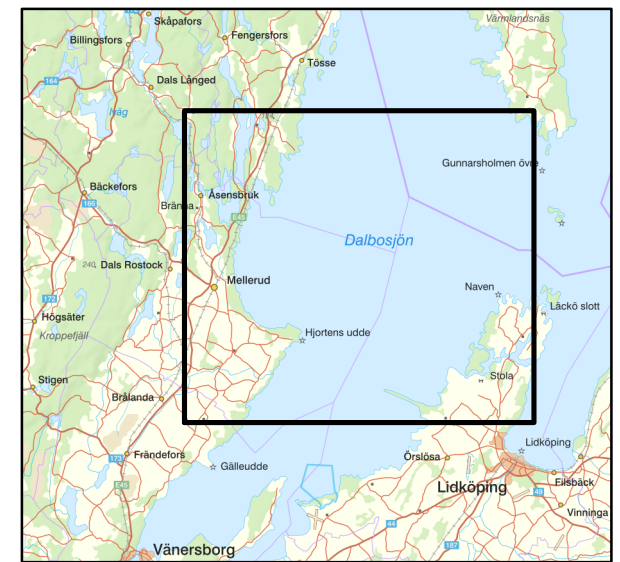
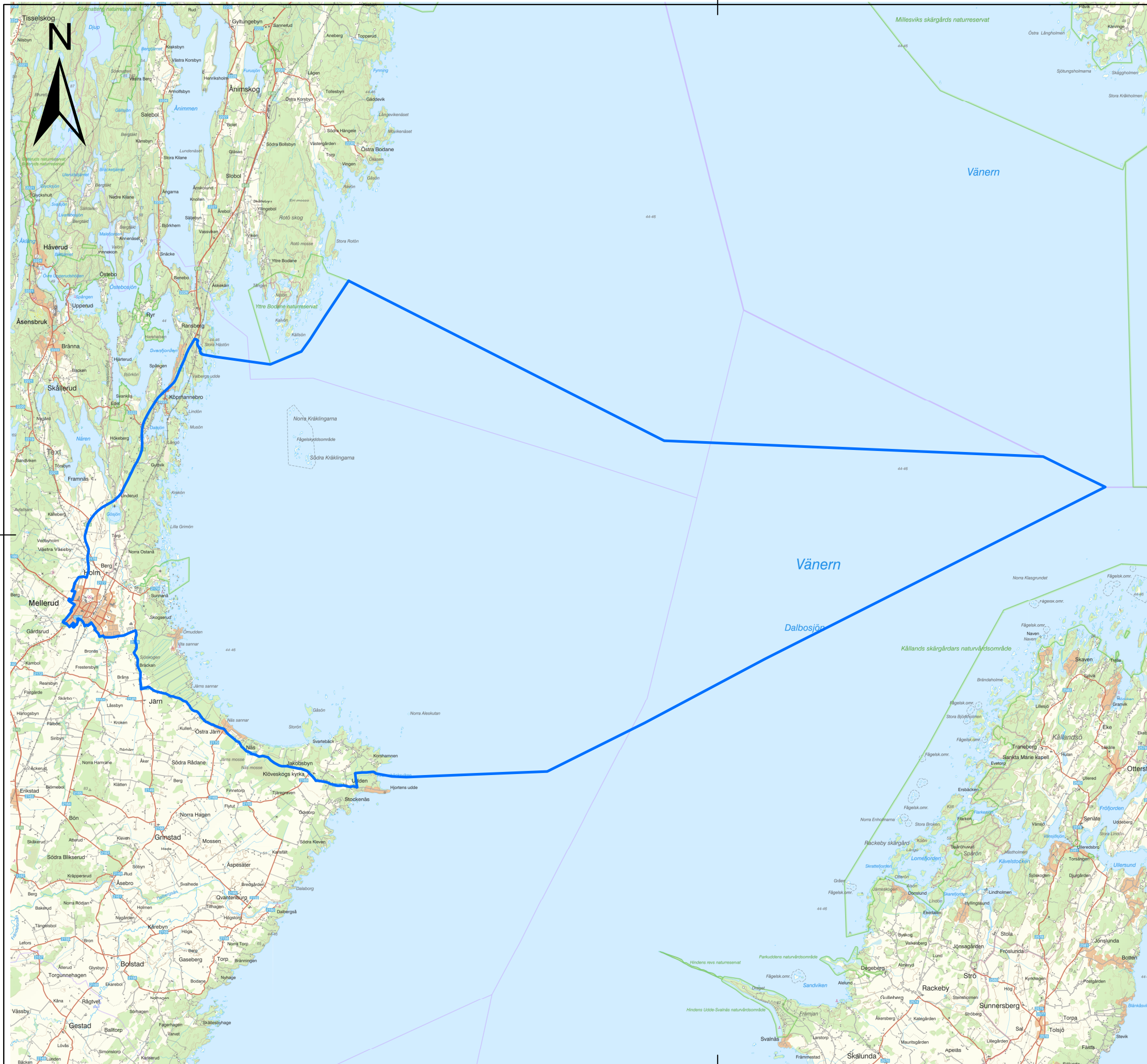


### BILAGA 3. FÖRSLAG PÅ VATTENSKYDDSSOMRÅDE FÖR VITA SANNARS VATTENTÄKT



UPPDRAG NR 758567	RITAD AV C.Lundström	HANDLÄGGARE C.Lundström
ANSVARIG		GRANSKAD AV J.Myrland
DATUM 2023-12-12	GRANSKNINGSDATUM	REV. DATUM
FORMAT	SKALA	BILAGA/RITNINGNUMMER

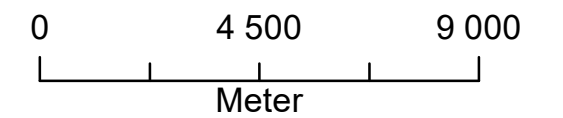




## Teckenförklaring

 Sekundär skyddszon

Koordinatsystem: SWEREF 99  
 Höjdsystem: RH2000  
 Ursprung underlagskarta: Lantmäteriet

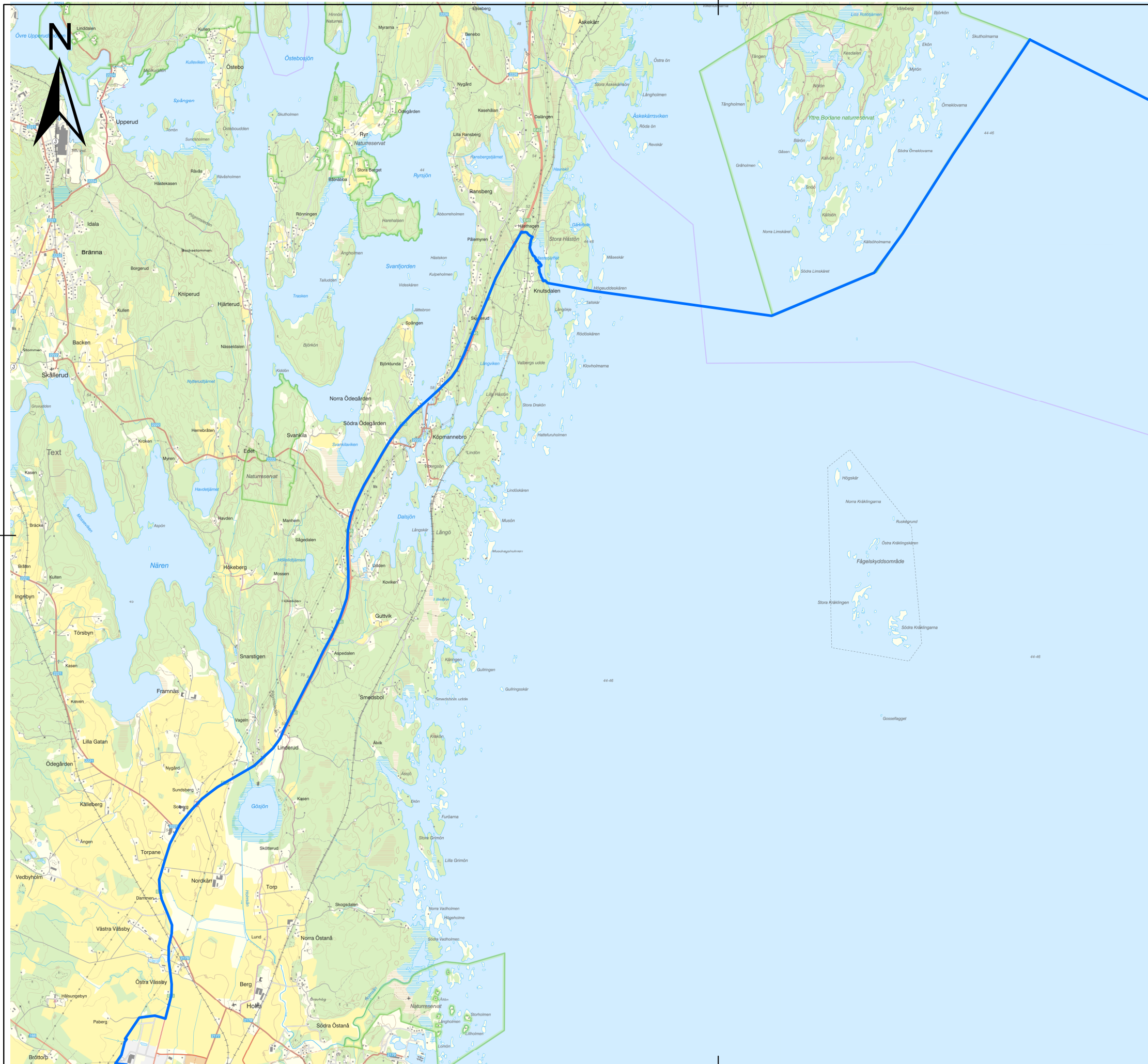


### BILAGA 3. FÖRSLAG PÅ VATTENSKYDDSDOMRÅDE FÖR VITA SANNARS VATTENTÄKT



UPPDRAG NR 758567	RITAD AV C.Lundström	HANDLÄGGARE C.Lundström
ANSVARIG		GRANSKAD AV J.Myrland
DATUM 2023-12-12	GRANSKNINGSDATUM	REV. DATUM
FORMAT	SKALA	BILAGA/RITNINGNUMMER





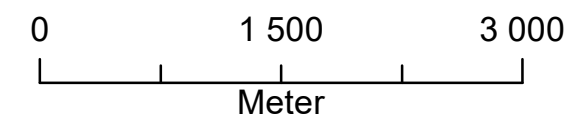
## Teckenförklaring

 Sekundär skyddszon

Koordinatsystem: SWEREF 99

Höjdsystem: RH2000

Ursprung underlagskarta: Lantmäteriet

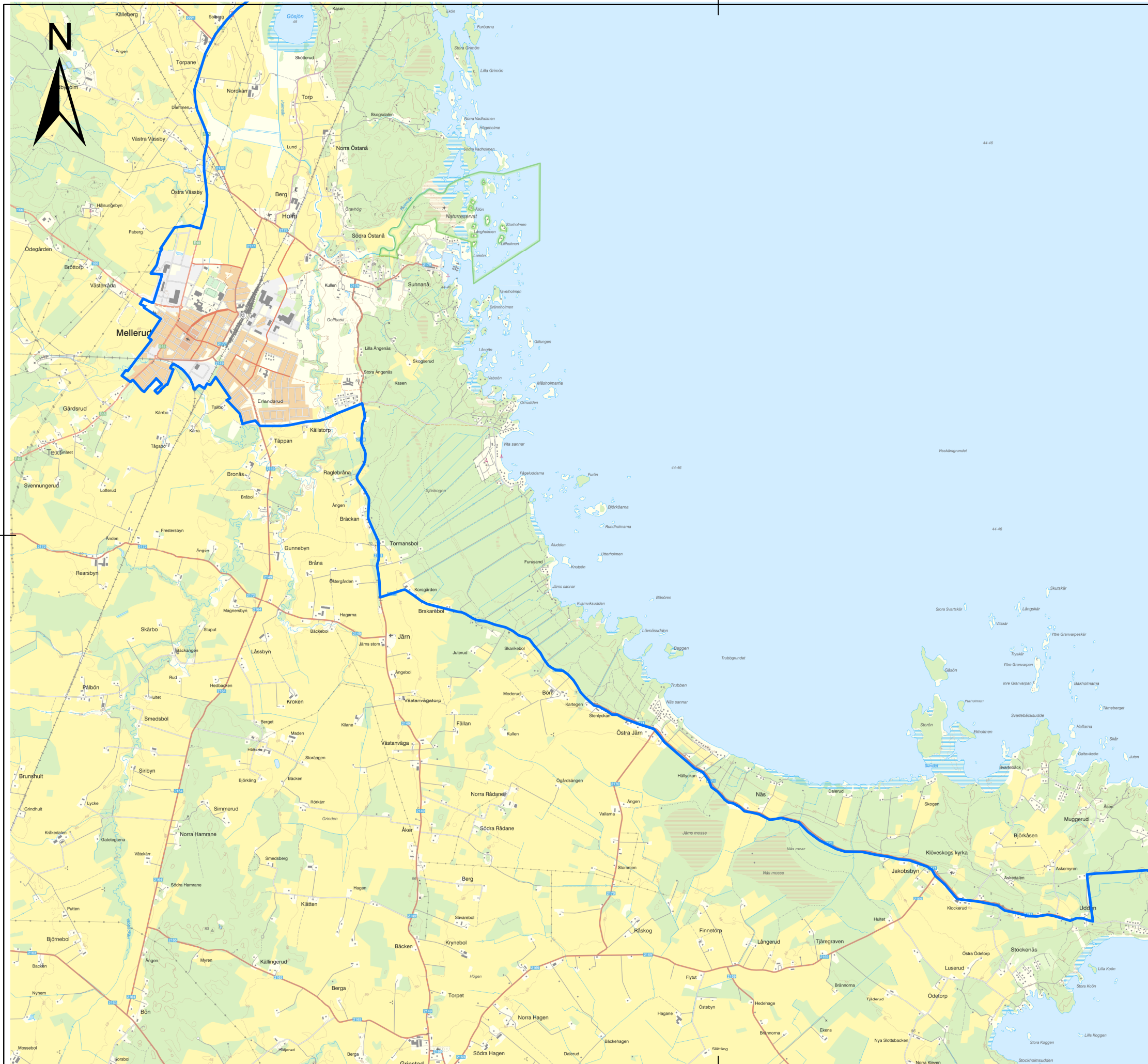


### BILAGA 3. FÖRSLAG PÅ VATTENSKYDDSSOMRÅDE FÖR VITA SANNARS VATTENTÄKT



UPPDRAG NR 758567	RITAD AV C.Lundström	HANDLAGGARE C.Lundström
ANSVARIG		GRANSKAD AV J.Myrland
DATUM 2023-12-12	GRANSKNINGSDATUM	REV. DATUM
FORMAT	SKALA	BILAGA/RITNINGNUMMER





## Teckenförklaring

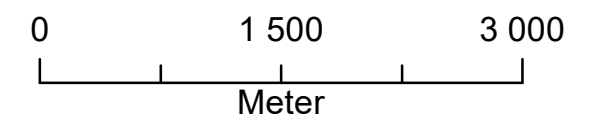


Sekundär skyddszon

Koordinatsystem: SWEREF 99

Höjdsystem: RH2000

Ursprung underlagskarta: Lantmäteriet

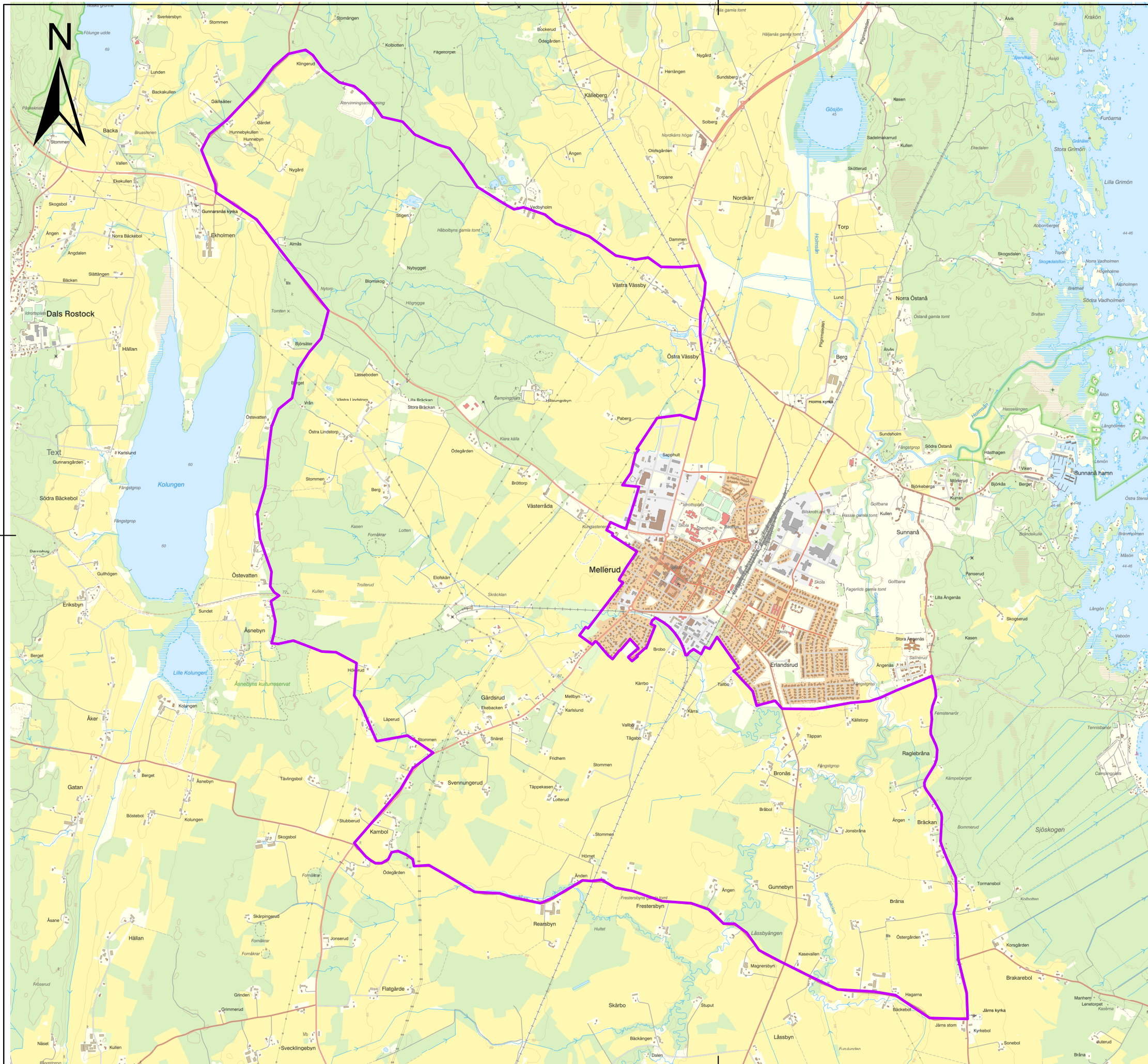


### BILAGA 3. FÖRSLAG PÅ VATTENSKYDDSSOMRÅDE FÖR VITA SANNARS VATTENTÄKT



UPPDRAG NR 758567	RITAD AV C.Lundström	HANDLÄGGARE C.Lundström
ANSVARIG		GRANSKAD AV J.Myrland
DATUM 2023-12-12	GRANSKNINGSDATUM	REV. DATUM
FORMAT	SKALA	BILAGA/RITNINGNUMMER





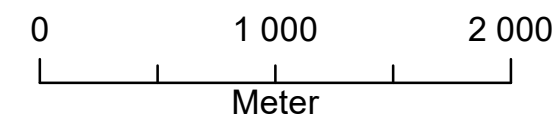
## Teckenförklaring



Koordinatsystem: SWEREF 99

Höjdsystem: RH2000

Ursprung underlagskarta: Lantmäteriet

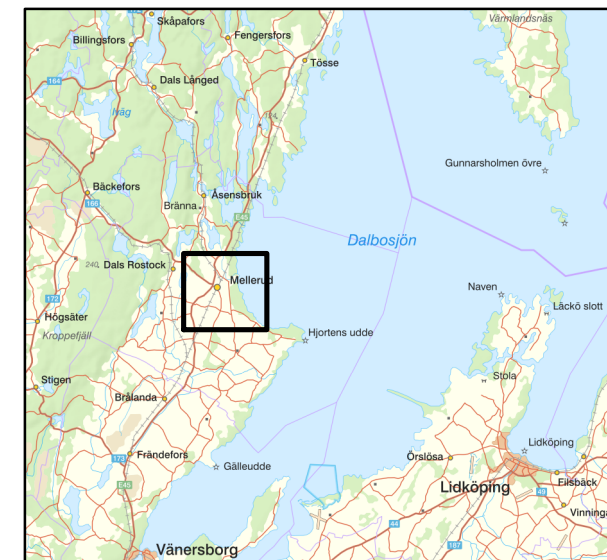
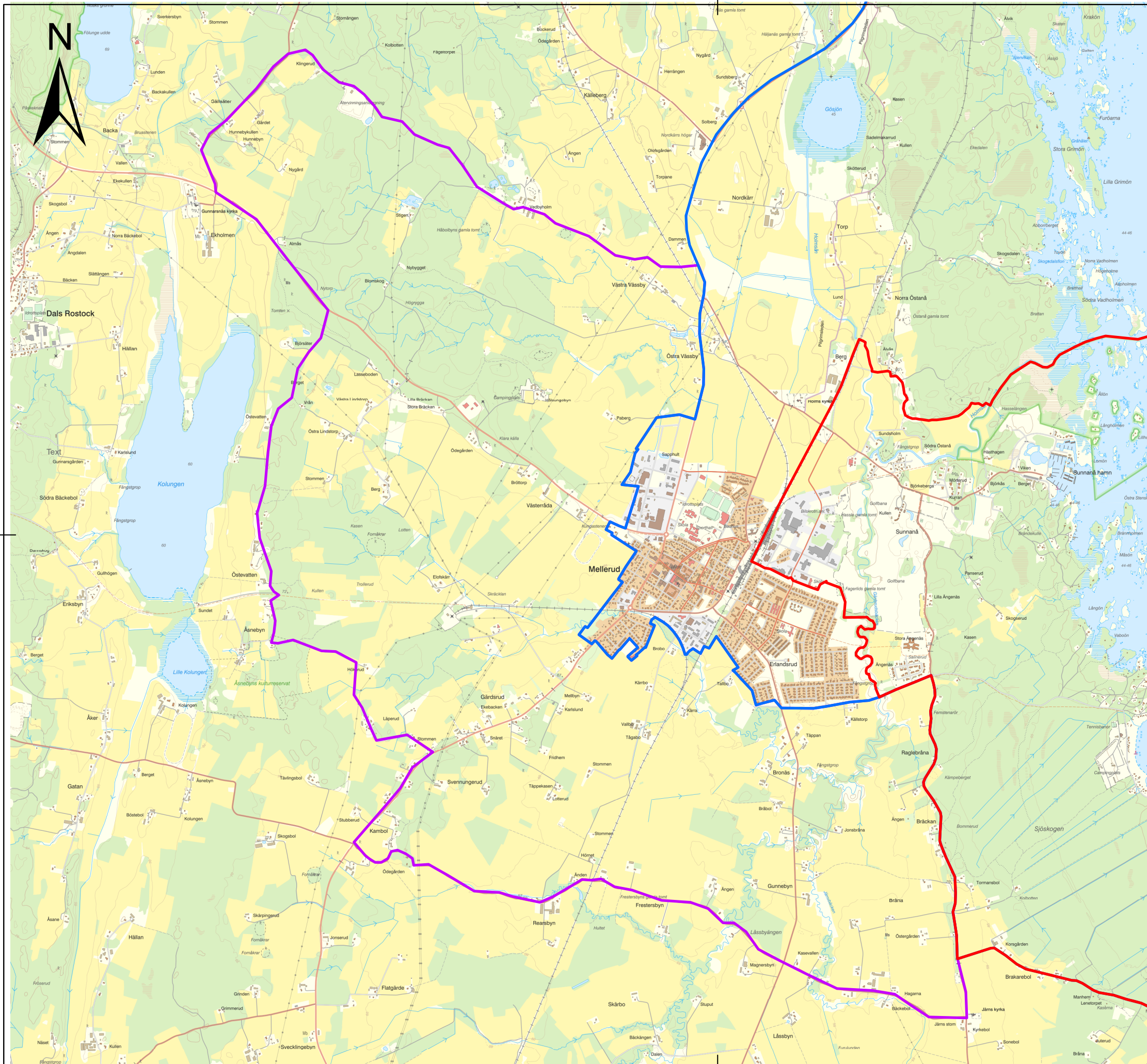


### BILAGA 3. FÖRSLAG PÅ VATTENSKYDDSDOMRÅDE FÖR VITA SANNARS VATTENTÄKT






UPPDRAG NR 758567	RITAD AV C.Lundström	HANDLÄGGARE C.Lundström
ANSVARIG		GRANSKAD AV J.Myrland
DATUM 2023-12-12	GRANSKNINGSDATUM	REV. DATUM
FORMAT	SKALA	BILAGA/RITNINGNUMMER

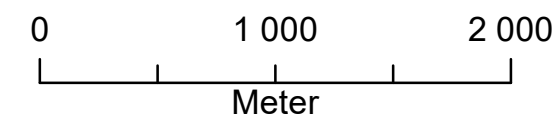




## Teckenförklaring

-  Primär skyddszon
-  Sekundär skyddszon
-  Tertiär skyddszon

Koordinatsystem: SWEREF 99  
 Höjdsystem: RH2000  
 Ursprung underlagskarta: Lantmäteriet



### BILAGA 3. FÖRSLAG PÅ VATTENSKYDDSDOMRÅDE FÖR VITA SANNARS VATTENTÄKT



UPPDRAG NR 758567	RITAD AV C.Lundström	HANDLÄGGARE C.Lundström
ANSVARIG		GRANSKAD AV J.Myrland
DATUM 2023-12-12	GRANSKNINGSDATUM	REV. DATUM
FORMAT	SKALA	BILAGA/RITNINGNUMMER